

Váš dopis zn.: -
Ze dne: 22.02.2021
Náš JID: MVNMX00CEDP1
Naše č.j.: MVNM/7128/2021
Naše sp.zn.: S-MVNM/7054/2021 ŽPÚP

Vyřizuje: Ing. Marta Němečková
Tel.: 518 670 216
E-mail: nemeckova@veseli-nad-moravou.cz

Datum: 03.03.2021

Projekce DS s. r. o.
Na Výhoně 3223
695 01 HODONÍN

KOORDINOVANÉ STANOVISKO

Městského úřadu Veselí nad Moravou

Podáním ze 22.02.2021 jste požádali Městský úřad Veselí nad Moravou, odbor životního prostředí a územního plánování, o vydání koordinovaného závazného stanoviska ke stavebnímu řízení na stavbu nazvanou „**Blatnička – Polná cesta HC1 (k vodojemu)**“. Posouzením předložené žádosti včetně jejích příloh zdejší úřad zjistil, že nelze vydat koordinované závazné stanovisko (žádost není kvalifikovaná), proto přistoupil k vydání koordinovaného stanoviska, které obsahuje informativní údaje, jak dále postupovat ve věci.

Investorem stavby (stavebníkem) je: obec Blatnička, 696 71 Blatnička 163.

Předloženou dokumentaci vypracoval: Projekce DS s. r. o., Na Výhoně 3223, 695 01 Hodonín, č. zakázky: neuvedeno, datum: 02/2021.

Obsahem předložené dokumentace je: je výstavba zpevněné polní cesty HC 1 v k.ú. Blatnička. Trasa začíná na komunikaci III/49910 těsně před napojením zmíněné komunikace na sil. I/54 a končí v blízkosti vodojemu na hranici parcel k.ú. Blatnička a Velká nad Veličkou, kde se napojuje na nezpevněnou polní cestu. Celková délka polní cesty je 1 251,99 m. Šířka polní cesty je 3,70 m včetně oboustranných nezpevněných krajnic š. 0,35 m ze ŠD. Šířka zpevnění je tedy 3,0 m. Zpevnění polní cesty je tvořeno ze dvou betonových pruhů šířky 1,10 m a středovým pásem zeleně šířky 0,80 m. Šířka zpevnění je v celé délce trasy stejná tj. 3,0 m. v trase jsou navrženy výhybny šířky 3,00 m s délkou 12,0 m a rozšiřujícími klíny délky 6,0 m. Povrch výhyben bude tvořen štěrkodrt'. Odvodnění povrchu polní cesty je zajištěno příčným a podélným sklonem do zeleně, příp. do příkopu, kde bude vsakovat.

Městský úřad Veselí nad Moravou, odbor životního prostředí a územního plánování a odbor Stavební úřad, jako dotčený správní orgán, ve smyslu ustanovení § 136 zákona č. 500/2004 Sb. správní řád, v platném znění a podle ustanovení § 4 odst. 2 a odst. 7 zákona č. 183/2006 Sb. o územním plánování a stavebním řádu, v platném znění (stavební zákon), v rozsahu své místní a věcné příslušnosti k předložené dokumentaci vydává podle níže uvedených hledisek toto

koordinované stanovisko

zahrnující jednotlivá dílčí stanoviska k ochraně dotčených veřejných zájmů, které hájí z hlediska:

1. Ochrany přírody a krajiny – podle zákona č. 114/1992 Sb., o ochraně přírody a krajiny, v platném znění (zákon o ochraně přírody a krajiny)

2. Vodohospodářských zájmů – podle zákona č. 254/2001 Sb., o vodách a o změně některých zákonů, v platném znění (vodní zákon) a podle zákona č. 274/2001 Sb. o vodovodech a kanalizacích pro veřejnou potřebu a o změně některých zákonů, v platném znění (zákon o vodovodech a kanalizacích)

3. Odpadového hospodářství – podle zákona č. 541/2020 Sb., o odpadech (zákon o odpadech)

4. Ochrany ovzduší – podle zákona č. 201/2012 Sb., o ochraně ovzduší, v platném znění (zákon o ochraně ovzduší)

5. Ochrany zemědělského půdního fondu – podle zákona č. 334/1992 Sb., o ochraně zemědělského půdního fondu, v platném znění (zákon o ochraně ZPF)

6. Ochrany lesního půdního fondu a hospodaření v lesích – podle zákona č. 289/1995 Sb., o lesích a o změně a doplnění některých zákonů, v platném znění (lesní zákon)

7. Zákona č. 13/1997 Sb. o pozemních komunikacích, v platném znění

8. Zájmů státní památkové péče – podle zákona č. 20/1987 Sb. o státní památkové péči, v platném znění (zákon o státní památkové péči)

9. Územního plánování – podle zákona č. 183/2006 Sb., o územním plánování a stavebním řádu, v platném znění (stavební zákon)

Jednotlivá dílčí stanoviska:

ad 1) Z hlediska ochrany přírody a krajiny:

- a) Všechny zásahy a samotné práce budou prováděny šetrně s ohledem na okolní volně rostoucí zeleň. Pohyb mechanizace musí probíhat v dostatečné vzdálenosti od stávajících dřevin, bezpodmínečně požadujeme dodržovat normy ČSN 83 9061 a ČSN 83 9011.
- b) Kácení dřevin, které projektant upřesnil emailem (38 m² křovin), je nutné provést mimo dobu hnízdění ptactva. V opačném případě je nezbytné zajistit před samotným prováděním prohlídku porostu způsobitou osobou (ornitolog).

Vyřizuje: Ing. Jana Javorová

ad 2) Z hlediska vodohospodářských zájmů: záměr je možný při dodržení následujících podmínek:

- a) Uvedená stavba se nachází na pozemku, na kterém se nachází koryto vodního toku. K její realizaci je třeba získat **souhlas vodoprávního úřadu** dle § 17 odst. 1 písm. a) vodního zákona. Souhlas vodoprávního úřadu **se vydává na žádost stavebníka**.
- b) Žádost o souhlas je nutné podat podle vyhlášky č. 183/2018 Sb. o náležitostech rozhodnutí a dalších opatření vodoprávního úřadu a o dokladech předkládaných vodoprávnímu úřadu (především stanovisko správce povodí a správce vodního toku). Formulář žádosti je ke stažení na www.veseli-nad-moravou.cz, Občan a úřad, Dokumenty, Formuláře ke stažení, Dokumenty pro stažení – Životní prostředí, Vodní hospodářství.

Vyřizuje: Ing. Ivana Mrkosová

ad 3) Z hlediska odpadového hospodářství:

Veškeré odpady, které vzniknou při provádění stavby, budou předány k dalšímu využití, popř. odstranění pouze oprávněným subjektům ve smyslu zákona o odpadech.

Stavebník předloží doklady o předání odpadů z realizace stavby oprávněné osobě v rozsahu odpovídajícím průběžné evidenci o odpadech a způsobech nakládání s odpady, a dále doklady o využití, respektive odstranění odpadů v konkrétním zařízení v rozsahu platném pro

přejímku odpadů do zařízení, a to pro konkrétní množství těchto druhů odpadů, jak byla uvedena ve schválené projektové dokumentaci, jako podmínku kolaudace. Pokud nebude pro užívání stavby vydáván kolaudační souhlas nebo kolaudační rozhodnutí, předloží stavebník výše uvedené doklady zdejšímu odboru ŽPÚP před zahájením užívání stavby.

Vyřizuje: Ing. Bc. Jiří Janoška

ad 4) Z hlediska ochrany ovzduší:

Z hlediska ochrany ovzduší upozorňujeme na nutnost minimalizace prašnosti při realizaci stavby.

Vyřizuje: Ing. Bc. Jiří Janoška

ad 5) Z hlediska ochrany zemědělského půdního fondu (ZPF):

Stavbou je dotčen pozemek, který náleží do zemědělského půdního fondu. K vynětí ze ZPF je nezbytné získat souhlas orgánu ochrany zemědělského půdního fondu s vynětím ze zemědělského půdního fondu podle ust. § 9 zákona o ochraně ZPF. Žádost o souhlas k odnětí půdy ze zemědělského půdního fondu se podává na MěÚ Veselí nad Moravou, odboru životního prostředí a územního plánování, s náležitostmi předepsanými v ust. § 9 odst. 6 citovaného zákona a ve smyslu vyhlášky č. 271/2019 Sb., o stanovení postupů k zajištění ochrany zemědělského půdního fondu.

Vyřizuje: Ing. Jana Javorová

ad 6) Z hlediska ochrany lesního půdního fondu (LPF) a hospodaření v lesích:

Stavbou dojde k dotčení pozemků do vzdálenosti 50 m od lesa. Proto je nutné požádat o souhlas orgánu státní správy lesů, který se vydává samostatně jako závazné stanovisko podle ustanovení § 14 odst. 2 lesního zákona.

Vyřizuje: Ing. Petr Galečka

ad 7) Z hlediska zákona o pozemních komunikacích:

Plánovaná stavba je dopravní stavbou a k jejímu zřízení je třeba povolení silničního úřadu podle ust. § 16 zákona o pozemních komunikacích.

Žádost o stavební povolení stavebník podá na předepsaném formuláři dle vyhl. 503/2006 Sb., o podrobnější úpravě územního rozhodování, územního opatření a stavebního řádu v platném znění, jehož obsahové náležitosti jsou stanoveny v příloze č. 9 k této vyhlášce. K žádosti stavebník připojí přílohy dle § 110 odst. 2 stavebního zákona a všechny přílohy uvedené v části B přílohy č. 9 prováděcí vyhlášky.

Projektová dokumentace pro stavební povolení bude zpracována dle zákona č. 146/2008 Sb., o rozsahu a obsahu projektové dokumentace dopravních staveb a DSP dopravní části akce bude označena (opatřena) náležitostmi dle ust. § 13 odst. 3 zákona č. 360/1992 Sb. v platném znění; § 158, § 159 odst. 2) stavebního zákona – autorizovaný inženýr v oboru dopravních staveb. Všechny předložené paré projektové dokumentace musí obsahovat dokladovou část.

Žádost musí obsahovat:

- Seznam a adresy oprávněných osob z věcných práv k pozemkům nebo stavbám, na kterých se stavba / změna stavby umísťuje.
- Seznam a adresy osob, které mají vlastnická práva nebo práva odpovídající věcnému břemenu k sousedním pozemkům nebo stavbám na nich, a tato práva mohou být prováděním stavby přímo dotčena. Je-li těchto osob více než 30, identifikují se pouze označením pozemků a staveb evidovaných v katastru nemovitostí.

Stavba bude napojena na silnici III/49910. Veškeré nové připojení a stavební úpravy stávajících připojení musí být povoleny příslušným silničním správním úřadem před vydáním prvního povolení podle stavebního zákona. Před vydáním prvního povolení podle stavebního

zákona požádá stavebník příslušný silniční správní úřad o povolení připojení v souladu s § 10 zák. č. 13/1997 Sb., o pozemních komunikacích. Toto rozhodnutí je možno vydat po předchozím souhlasu vlastníka silnice (pokud není sám žadatel) a příslušného orgánu Policie ČR. Ve společném územním a stavebním řízení je povolení nahrazeno závazným stanoviskem dotčeného orgánu.

Formulář žádosti je ke stažení na www.veseli-nad-moravou.cz, Občan a úřad, Dokumenty a formuláře, Formuláře ke stažení, Formuláře/dokumenty pro stažení – odbor SÚ.

Vyřizuje: Ing. Ludmila Baladová

ad 8) Z hlediska zájmů státní památkové péče:

Výše uvedeným záměrem nebudou dotčeny zájmy státní památkové péče.

Vyřizuje: Ing. Marta Němečková

ad 9) Z hlediska územního plánování:

Uvedený záměr nepředstavuje změnu v území, proto se závazné stanovisko orgánu územního plánování nevydává.

Vyřizuje: Ing. Dana Škopíková

Upozornění

Toto stanovisko není rozhodnutím ve smyslu správního řádu a nelze se proti němu odvolat. Nenahrazuje rozhodnutí, souhlasy ani jiná správní opatření vydávaná ostatními správními úřady na úseku ochrany životního prostředí, památkové péče, pozemních komunikací a územního plánování.

Stavební úřad bude mj. posuzovat v územním i ve stavebním řízení, zda záměr žadatele a jím předložené podklady jsou v souladu s podmínkami tohoto stanoviska, resp. zda vyhovují požadavkům tohoto stanoviska a požadavkům shora citovaných právních předpisů – viz. ust. § 90 odst. c) a ust. § 111 odst. 1 písm. d) stavebního zákona.

Otisk úředního razítka

Ing. Bc. Jiří Janoška
vedoucí odboru

Rozdělovník

Žadatel o stanovisko (DS)

Městský úřad Veselí nad Moravou
tř. Masarykova 119, 698 01 Veselí nad Moravou
Odbor životního prostředí a územního plánování

JID: MVNMX00CO1DF
Spisová značka: S-MVNM/11049/2021/ŽPÚP
Číslo jednací: MVNM/14523/2021/ŽPÚP
Vyřizuje: Ing. Ivana Mrkosová
Tel.: 518 670 246
E-mail: mrkosova@veseli-nad-moravou.cz

Dne 07.04.2021

ZÁVAZNÉ STANOVISKO

souhlas vodoprávního úřadu ke stavbě

„BLATNIČKA – Polní cesta HC1“

Městský úřad Veselí nad Moravou, odbor životního prostředí a územního plánování jako věcně příslušný vodoprávní úřad podle ustanovení § 104 odst. 2 písm. c) a § 106 zákona č. 254/2001 Sb., o vodách a o změně některých zákonů (vodní zákon), ve znění pozdějších předpisů a jako místně příslušný správní orgán podle ustanovení § 11 písm. a) zákona č. 500/2004 Sb., správní řád, ve znění pozdějších předpisů po posouzení žádosti, kterou podala

Obec Blatnička
696 71 Blatnička 163
IČ: 00488518
CZ-NACE: 84110

zastoupena na základě plné moci ze dne 18.02.2021 ing. Peterem Štefančíkem nar. 03.08.1969, Na Výhoně 3223, 695 11 Hodonín

v souladu s ustanovením § 149 odst. 1 a § 136 správního řádu uděluje

souhlas

podle ustanovení § 17 odst. 1 písm. a) vodního zákona ke stavbě nazvané „BLATNIČKA – Polní cesta HC1“ na pozemcích KN parc. č. 3597, 3605, 3606, 3630, 3732, 3629, 3632, 3737, 3765, 3736, 3738, 3730 a 3634 v k. ú. Blatnička, okrese Hodonín, kraji Jihomoravském, které se nachází na pozemcích, na nichž se nachází koryto vodního toku nebo s tímto pozemkem sousedí.

| | |
|------------------------------|--------------------------------|
| Vodní tok: | Bezejmenný DVT (IDVT 10187759) |
| Číslo hydrologického pořadí: | 4-13-02-013 |
| Hydrogeologická rajonizace: | 3222 Flyš v povodí Moravy |

Orientační určení polohy:

| Souřadnice S-JTSK | |
|-------------------|---------|
| X | Y |
| 1 197 064 | 534 334 |

Uvedená stavba zahrnuje: zpevněná polní cesta v délce 1251,99 m a šířce 3,7 m. Povrch cesty bude zpevněn betonovými pásy se středovým zeleným pásem ze zatravnovacích dlaždic. Nově budou vybudovány výhybny.

Souhlas je vázán na splnění těchto **podmínek** stanovených na základě ustanovení § 17 odst. 3 vodního zákona:

1. Stavba bude provedena podle předložené žádosti a předložené dokumentace vyhotovené společností Projekce DS s. r. o., Na Výhoně 3223, 695 01 Hodonín, č. zakázky: neuvedeno, datum: 02/2021.
2. Při realizačních pracích nesmí dojít ke zhoršení kvality povrchových a podzemních vod ani ke zhoršení odtokových poměrů v dané lokalitě.
3. Na stavbě musí být k dispozici účinné sorpční látky pro případ úniku ropných látek.
4. Stavební materiál, zejména lehce odplavitelný materiál a ropné produkty, bude ukládán tak, aby nemohlo dojít k jeho eroznímu smyvu do koryta vodního toku.
5. Při realizaci nebude stávající betonový propustek stavebně jinak upravován, pouze budou na povrchu nataženy betonové pásy tl. 180 mm.
6. Polní cesta bude uzpůsobena pro pojezd těžké mechanizace o hmotnosti min. 25 t, používané při správě a údržbě toků.
7. Stavební materiál, zejména lehce odplavitelný materiál, jedovaté látky a ropné produkty, bude ukládán tak, aby nemohlo dojít k jeho eroznímu smyvu do koryta vodního toku.
8. Správci vodního toku, tj. Povodí Moravy, s. p., Veselí nad Moravou (Benátky 1147, Veselí nad Moravou) bude v dostatečném časovém předstihu min. 7 dní oznámen termín zahájení a ukončení stavebních prací.
9. Po skončení stavebních prací musí být dotčené pozemky uvedeny do provozuschopného stavu a veškerý přebytečný materiál z nich musí být odstraněn.
10. Vodoprávnímu úřadu je vyhrazeno právo průběžné kontroly při realizaci i následném provozu stavby a případné stanovení dalších podmínek z hlediska ochrany vod a vodohospodářských zájmů.

Odůvodnění

Obec Blatnička, 696 71 Blatnička 163 zastoupena na základě plné moci ze dne 18.02.2021 ing. Peterem Štefánčíkem, Na Výhoně 3223, 695 11 Hodonín požádala podáním dne 18.03.2021 MěÚ Veselí nad Moravou, odbor životního prostředí a územního plánování o souhlas vodoprávního úřadu podle ustanovení § 17 odst. 1 vodního zákona ke stavbě „BLATNIČKA – Polní cesta HC1“.

Žádost byla doložena:

- Projektová dokumentace vyhotovená Projekce DS s. r. o., Na Výhoně 3223, 695 01 Hodonín, č. zakázky: neuvedeno, datum: 02/2021
- Plná moc pro ing. Petera Štefánčíka
- Stanovisko Povodí Moravy s. p. ze dne 17.03.2021 PM-8733/2021/5203/Žu

MěÚ Veselí nad Moravou, odbor životního prostředí a územního plánování, jakožto příslušný vodoprávní úřad, posoudil podanou žádost včetně jejích příloh z hlediska širších vodohospodářských zájmů, tj. z hlediska Plánu oblasti povodí, z hlediska ochrany jakosti vod, odtokových poměrů, zabezpečení při povodních a možného ohrožení povrchových a podzemních vod a vodních zdrojů. Lze předpokládat, že záměrem nedojde ke zhoršení stavu vodního útvaru a nebude mít za následek nedosažení dobrého stavu/potencionálu vod.

Ustanovení § 17 odst. 3 vodního zákona umožňuje vodoprávnímu úřadu vázat souhlas na splnění podmínek. Této možnosti vodoprávní úřad využil. Závazné stanovisko vydané dle ustanovení § 17 odst. 1 vodního zákona je závaznou částí rozhodnutí vydaného podle zvláštního předpisu. Žadatel je povinen plnit podmínky v něm stanovené ode dne, kdy toto rozhodnutí nabylo právní moci, popřípadě ve lhůtách v něm uvedených.

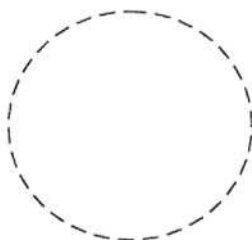
Udělený souhlas se netýká majetkoprávních vztahů k dotčeným pozemkům.

Při přezkoumání žádosti, a na základě shromážděných právně významných skutečností nebyly shledány důvody bránící souhlasu.

Poučení

Proti tomuto závaznému stanovisku se nelze samostatně odvolat. Opravné prostředky lze proti němu uplatnit pouze v režimu ustanovení § 149 odst. 4,5,6 zákona č. 500/2004 Sb., správní řád, v platném znění.

Otisk úředního razítka



Ing. Bc. Jiří Janoška v. r.
vedoucí odboru

Za správnost vyhotovení Ing. Ivana Mrkosová

Obdrží:

- 1) Obec Blatnička, 696 71 Blatnička 163 prostřednictvím Ing. Petera Štefančíka, Na Výhoně 3223, 695 01 Hodonín
- 2) Povodí Moravy s. p., Dřevařská 11, 602 00 Brno



Projekce DS s.r.o.
Na Výhoně 3223
69501 Hodonín

VÁŠ DOPIS ZNAČKY/ZE DNE

-
22. 2. 2021

NAŠE ZNAČKA

PM-8733/2021/5203/Žu

VYŘIZUJE

Ing. Katarína Žůrková
+420 541 637 275
zurkovak@pmo.cz

MÍSTO/DATUM

Brno
17. 3. 2021

BLATNIČKA – Polní cesta HC1 (k vodojemu)

(k.ú. Blatnička, ORP Veselí nad Moravou, kraj Jihomoravský, HP 4-13-02)

Charakteristika akce:

Dne 22. 2. 2021 nám byla předložena žádost o vyjádření k DSP. Investorem je Obec Blatnička, projektantem Projekce DS s.r.o.

Projektová dokumentace řeší výstavbu zpevněné polní cesty HC 1 v k. ú. Blatnička (délka 1251, 99 m; šířka 3,70 m; dva betonové pruhy se středovým zeleným pásem). Trasa začíná na komunikaci III/49910 těsně před napojením zmíněné komunikace na silnici I/54 a končí v blízkosti vodojemu na hranici parcel k. ú. Blatnička a Velká nad Veličkou. Odvodnění je zajištěno příčným a podélným sklonem do zeleně, případně do příkopu, kde bude vsakovat.

Polní cesta kříží bezejmenný DVT (IDVT 10187759) ve správě Povodí Moravy, s.p., provoz Veselí nad Moravou. Stavbou bude dotčen pozemek p. č. 3629 v k. ú. Blatnička, který je ve vlastnictví státu s právem hospodařit Povodí Moravy, s.p.

Útvar povrchových vod: Morava od toku Olšava po tok Radějovka (ID VÚ: MOV_1390).

I. Stanovisko správce povodí a správce DVT

Na základě ustanovení § 54 odst. 4 zákona č. 254/2001 Sb., o vodách a o změně některých zákonů (vodní zákon) vydává Povodí Moravy, s.p., jako správce povodí a správce vodního toku následující

s t a n o v i s k o :

a) Z hlediska zájmů daných platným Národním plánem povodí Dunaje a Plánem dílčího povodí Moravy a přítoků Váhu (ustanovení § 24 až § 26 vodního zákona) je uvedený záměr možný, protože lze předpokládat, že záměrem nedojde ke zhoršení chemického stavu a ekologického stavu/potenciálu dotčených útvarů povrchových vod a chemického stavu a kvantitativního stavu útvarů podzemních vod, a že nebude znemožněno dosažení jejich dobrého stavu/potenciálu.

Toto hodnocení vychází z posouzení souladu daného záměru s výše uvedenými platnými dokumenty.

Předpokládáme, že uvedený záměr vzhledem ke svému charakteru, velikosti a dopadu nebude mít vliv na stav vodního útvaru.

b) Z hlediska dalších zájmů chráněných zákonem č. 254/2001 Sb., o vodách a o změně některých zákonů, souhlasíme s uvedeným záměrem za podmínek:

1. Prováděním stavby nesmí dojít ke zhoršení kvality povrchových a podzemních vod ani ke zhoršení odtokových poměrů v dané lokalitě.
2. Stavební materiál, zejména lehce odplavitelný materiál a ropné produkty, bude ukládán tak, aby nemohlo dojít k jeho eroznímu smyvu do koryta vodního toku.

3. Při realizaci nebude stávající betonový propustek stavebně jinak upravován, pouze budou na povrchu nataženy betonové pásy tl. 180mm.
4. Polní cesta bude uzpůsobena pro pojezd (přejezd) těžké mechanizace o hmotnosti min. 25 t, používané při správě a údržbě toků.
5. Správci vodního toku, tj. Povodí Moravy, s.p., provoz Veselí nad Moravou (Benátky 1147, 698 01 Veselí nad Moravou, pan Prokop Hanzelka, tel.: 518 323 867, e-mail: hanzelka@pmo.cz) bude v dostatečném časovém předstihu min. 7 dní oznámen termín zahájení a ukončení stavebních prací.
6. Po skončení stavebních prací musí být dotčené pozemky uvedeny do provozuschopného stavu a veškerý přebytečný materiál z nich musí být odstraněn.

Upozorňujeme:

- Povodí Moravy, s.p. nebude přebírat žádné objekty související se stavbou do své správy ani majetku (tj. nebude přebírána do majetku ČR, ke kterému má právo hospodaření Povodí Moravy, s.p.).
- Povodí Moravy, s.p. nenese odpovědnost za případné škody způsobené průchodem velkých vod při povodňových průtocích nebo chodem ledů a nebude se na jejich odstranění podílet.
- Povodí Moravy, s.p. nenese odpovědnost za případné škody způsobené výkonem práv a povinností správce, či při provádění případných oprav na vodním toku.

II. Vyjádření Povodí Moravy s. p. z hlediska majetkoprávních vztahů

Stavbou bude dotčen pozemek p. č. 3629 v k. ú. Blatnička, který je ve vlastnictví státu s právem hospodařit Povodí Moravy, s.p. Pro vydání rozhodnutí příslušného správního úřadu je nutné získat vlastnická nebo jiná práva k dotčenému pozemku (v případě dotčení majetku - majetku).

Ve věci majetkoprávního dořešení je nutné podat samostatnou žádost na útvar správy majetku Povodí Moravy, s.p., závodu Střední Morava (Moravní náměstí 766, 686 11 Uherské Hradiště, vedoucí útvaru správy majetku Mgr. Dana Pukovcová, tel.: 571 425 204) v elektronické podobě na e-mail: podatelna@pmo.cz, případně do datové schránky Povodí Moravy, s.p., s následujícím obsahem:

- Popis akce, v rámci které má proběhnout vypořádání.
- Stupeň projektové dokumentace.
- Pozemky s právem hospodaření Povodí Moravy, s.p., kterých se akce dotýká, definované parc. č. a k.ú., další dotčený majetek Povodí Moravy, s.p., (úpravy, apod.) včetně rozsahu dotčení (zábor dočasný a trvalý).
- Co konkrétně (jaké stavební objekty) se bude na dotčených pozemcích realizovat.
- Předpokládaný termín zahájení realizace a doba realizace (dny/měsíce/roky).
- Snímek katastrální mapy se zákresem dotčených pozemků nebo situací.
- Označení investora stavby, případně plnou moc pro zastupování.
- Doložení stanoviska útvaru správy povodí Povodí Moravy, s.p., k příslušnému stupni PD (toto stanovisko).

Doba platnosti tohoto stanoviska je 2 roky, nebude-li využito pro vydání platného rozhodnutí nebo opatření vodoprávního nebo jiného správního úřadu.

Ing. Jan Pešek

vedoucí útvaru správy povodí

Na vědomí: Povodí Moravy, s.p., provoz Veselí nad Moravou

Vyjádření odborného lesního hospodáře

Dne 22.2. 2021 jsem byl jako odborný lesní hospodář požádán o vyjádření k záměru výstavby zpevněné polní cesty „BLATNIČKA – polní cesta HC 1 (k vodojemu)“ dle projektové dokumentace vypracované Ing. Petrem Škrobáčkem, jejímž investorem je obec Blatnička.

Jako odborný lesní hospodář **souhlasím s realizací výše uvedené stavby.**

V Hodoníně 22.2.2021

Ing. Petr Kvapil
Lesní č.
695 01 Hodonín, Na
687. ...
mč ... 31

Ing. Petr Kvapil
Odborný lesní hospodář
Číslo licence ŽP/3521/03CE

Správa a údržba silnic Jihomoravského kraje

příspěvková organizace kraje

Žerotínovo náměstí 3/5, 601 82 Brno

Korespondenční adresa:

Správa a údržba silnic Jihomoravského kraje,
příspěvková organizace kraje
oblast Jih
lidická 3446/132A
690 03 Břeclav

**Projekce DS s.r.o.
Na Výhoně 3223
695 01 Hodonín**

Váš dopis ze dne

Vaše značka

Naše značka

Č.j:3162/2021-Jih

Vyřizuje /linka

Mokroš/731571542

V Hodoníně dne

25.2.2021

Stanovisko k projektové dokumentaci ke stavbě „ BLATNIČKA – Polní cesta HC 1 (k vodojemu)“ pro stavební povolení a technické podmínky pro realizaci stavby

Správa a údržba silnic Jihomoravského kraje, příspěvková organizace kraje (dále jen SÚS JMK), obdržela dne 22.2.2021 Vaši žádost o vyjádření k projektové dokumentaci ke stavebnímu povolení stavby : „ **BLATNIČKA – Polní cesta HC 1 (k vodojemu)“** investor Obec Blatnička.

SÚS JMK je na základě Zřizovací listiny příspěvkové organizace Jihomoravského kraje (č. j.: 427/09/Z 8 ze dne 17. 9. 2009), mimo jiné, oprávněna hospodařit se svěřeným majetkem, zřizovatele zastupovat a jednat jeho jménem v řízeních správních.

Podle předložené projektové dokumentace (situace stavby) se jedná o výstavbu polní cesty s napojením na sil. III/49910 v k.ú. Blatnička, sjezdem bude dotčen majetek Jihomoravského kraje, a to:

- 1) **Silnice III/49910**
- 2) **Pozemek p.č. 3597 v k.ú. Blatnička** (pozemek je ve vlastnictví JMK).

Povrch sjezdu bude proveden ve zpevněném stavu z betonových panelů. Stavební uspořádání sjezdu v místě napojení k silnici musí být provedeno tak, aby se zabránilo stékání srážkových vod na sil. III/49910.

Správa a údržba silnic Jihomoravského kraje, p.o.k., vydává souhlas s připojením nemovitosti – polní cesty parc.č. 3605 v k.ú. Blatnička, a to zřízením sjezdu, na pozemek parc.č. 3597 v k.ú. Blatnička a silnici III/49910. SÚS JmK p.o.k. má na základě zřizovací listiny výkon vlastnických práv Jihomoravského kraje k silnicím, jejich součástí a příslušenstvím ve vlastnictví Jihomoravského kraje a je oprávněna dle čl. VI. odst. B bodu 3. písm. k) zřizovací listiny, mimo jiné zastupovat a jednat jeho jménem v řízeních (např. v řízení stavebním). Na základě tohoto vyjádření v souladu se zák. č. 13/1997 Sb., o pozemních komunikacích, v platném znění a dle ust. § 12 odst.5 prováděcí vyhlášky č. 104/1997 Sb., zákona, vydáváme souhlas ke komunikačnímu připojení sjezdu na sousední nemovitost. V platnosti též zůstává, že vlastník sjezdu nebo nájezdu zajišťuje řádnou údržbu celého připojení (§ 12 odst. 6 zákona).

Správa a údržba silnic Jihomoravského kraje

příspěvková organizace kraje

Žerotínovo náměstí 3/5, 601 82 Brno

Dále je nutné uzavřít dohodu o zajištění údržby připojení sjezdu k silnici III/49910.

Plánovanou stavbou dojde i k trvalému záboru pozemku parc.č. 3597 (cca o výměře 25,4 m²) v k.ú. Blatníčka, který je ve vlastnictví Jihomoravského kraje.

Investor stavby uzavře smlouvu o právu provést stavbu nejpozději před vydáním stavebního povolení. Investor stavby podá žádost o uzavření smlouvy o právu provést stavbu v dostatečném předstihu na SÚS JmK, p.o.k., oblast Jih, která zprostředkuje uzavření smlouvy s vlastníkem dotčeného pozemku – Jihomoravským krajem.

Výše uvedená stavba se nedotýká našich již zahájených nebo dokončených staveb v souvislosti s probíhající zárukou stavby.


Za předpokladu dodržení stanovených podmínek nemáme námitky k vydání stavebního povolení a následné realizaci výše uvedené stavby v souladu s předloženou dokumentací.

Toto stanovisko platí jeden rok, bude součástí dokumentace stavby a zhotovitel stavby bude s jeho obsahem prokazatelně seznámen.

S pozdravem

*Správa a údržba silnic
Jihomoravského kraje,
příspěvková organizace kraje
Žerotínovo náměstí 449/3, 602 09 BRNO
IČO: 709 32 581*

Ing. Martin Bedrava
vedoucí oblasti Jih





Pomáhat a chránit

KRAJSKÉ ŘEDITELSTVÍ POLICIE JIHOMORAVSKÉHO KRAJE

Územní odbor Hodonín
Dopravní inspektorát

Č. j. KRPB-32780-2/ČJ-2021-060606

Hodonín 8. března 2021

Počet stran: 2

Projekce DS s.r.o.
Na Výhoně 3223
695 01 Hodonín**Stanovisko Policie České republiky k projektové dokumentaci a závazné stanovisko k připojení sjezdu.**

Objekt: "Blatnička - Polní cesta HC1 (k vodojemu)"

Místo: k.ú. Blatnička

Stupeň dokumentace: DSP

Zpracovatel dokumentace: Projekce DS s.r.o.

Zakázka č.:

Police ČR, jako orgán státní správy, vykonávající činnost ve věcech bezpečnosti a plynulosti provozu na pozemních komunikacích, ve smyslu ustanovení § 16 odst. 2 písm. b) zákona č. 13/1997 Sb., o pozemních komunikacích, ve znění pozdějších předpisů, vydává následující stanovisko:

a) Dopravní inspektorát v Hodoníně na základě Vaší žádosti ze dne 22.02.2021, předložené projektové dokumentace z 02/2021 a po jejím doplnění **souhlasí s vydáním stavebního povolení.**

b) Dopravní inspektorát v Hodoníně dále posoudil na základě ustanovení § 77 zákona č. 361/2000 Sb., o silničním provozu, v platném znění, návrh místní úpravy provozu dle Situace 1 č.v. D1.2.1 a s tímto návrhem **souhlasí za podmínek:**

1) *Provedení a umístění dopravního značení musí být v souladu s vyhláškou č. 294/2015 Sb., kterou se provádějí pravidla provozu na pozemních komunikacích, v platném znění a dle příslušných platných norem a technických podmínek TP 65 "Zásady pro dopravní značení na pozemních komunikacích" a TP 133 "Zásady pro vodorovné dopravní značení na pozemních komunikacích."*

2) *Všechny součásti dopravní značky (patka, sloupek, značka, uchycení) musí být schváleného typu.*

Svatopluka Čecha 7
695 01 Hodonín

www.policie.cz

Tel.: 974633259
E-mail: ho.di.sekret@pcr.cz
ID DS: jydaig

c) Policie České republiky, Dopravní inspektorát Územního odboru policie Hodonín, jako orgán státní správy ve věcech bezpečnosti a plynulosti provozu na silnicích II. a III. třídy a místních komunikací na území okresu Hodonín obdržel dne 22.02.2021 Vaši žádost o stanovisko k připojení shora uvedené stavby na dotčenou silnici č. III/49910. Toto podání bylo vyhodnoceno jako žádost o závazné stanovisko Policie ČR před vydáním povolení připojení sousední nemovitosti ve smyslu ustanovení § 10 odst. 4 písm. b) zákona č. 13/1997 Sb. o pozemních komunikacích, ve znění pozdějších předpisů. Na podkladě Vaší žádosti jsme tak posoudili předloženou projektovou dokumentaci a vydáváme toto závazné stanovisko k návrhu připojení sousední nemovitosti na silnici č. III/49910.

Na podkladě skutečností uvedených v projektové dokumentaci Policie České republiky podle ustanovení § 10 odst. 4 písm. b) zákona č. 13/1997 Sb. o pozemních komunikacích, ve znění pozdějších předpisů, SOUHLASÍ s uvedeným připojením za splnění následujících podmínek:

1) *Připojení bude provedeno podle projektové dokumentace zpracované zodpovědným projektantem:*

Projekce DS s.r.o., Na Výhoně 3223, 695 01 Hodonín

2) *Připojení bude provedeno tak, aby svým provedením vyhovovalo bezpečnosti silničního provozu, zajišťovalo potřebný rozhled a řádné odvodnění. V této souvislosti je tak nutné, aby byla dodržena veškerá příslušná ustanovení vyhlášky č. 104/1997 Sb., kterou se provádí zákon o pozemních komunikacích, a ustanovení z ČSN 73 6110 - Projektování místních komunikací.*

3) *Po celou dobu existence připojení bude zajištěno, aby požadovaným rozhledům nebránily jak trvalé překážky (např. oplocení, sloupy, vegetace, kontejnery, popelnice, rozvodné skříňe apod.), tak i přechodné překážky (shrnutý nebo navátý sníh, složený materiál apod.).*

Pokud budou výše uvedené podmínky splněny, lze konstatovat, že stavba odpovídá obecným požadavkům na bezpečnost a plynulost provozu na pozemních komunikacích.

Zpracoval:

por. Ing. Jan Froněk

ho.di.sekret@pcr.cz

tel. 974 633 254, 722 095 670

npor. Ing. Bc. Štěpán Zachara
vedoucí oddělení



Hasičský záchranný sbor Jihomoravského kraje
Územní odbor Hodonín, třída Bří Čapků 3233/3, 695 03 Hodonín
Pracoviště prevence, ochrany obyvatel a krizového řízení

Ev. č.: HSBM-2-60-2/5-POKŘ-2021

Hodonín 16. 03. 2021

Počet listů: 0

Příloha: 1/PD

Projekce DS s.r.o.
Na Výhoně 3223
695 01 Hodonín

Závazné stanovisko dotčeného orgánu na úseku požární ochrany

Vyřizuje za HZS: nrap. Dana Špačková, vrchní inspektor, tel.: 950 621 117, e-mail: dana.spackova@firebmo.cz

Název stavby: Blatnička - polní cesta HC1 (k vodojemu)
Místo stavby: Blatnička, k. ú. Blatnička, parc. č. 3597, 3605, 3606, 3630, 3732, ...
Stavebník: Obec Blatnička, č. p. 163, 696 71 Blatnička
Předložená dokumentace pro stavební řízení
zpracovatel: Ing. Peter Štefančík, ČKAIT 1003663, datum zpracování: 2/2021

Hasičský záchranný sbor Jihomoravského kraje jako věcně a místně příslušný dotčený orgán na úseku požární ochrany dle ustanovení § 7 odst. 4 zákona č. 320/2015 Sb., o Hasičském záchranném sboru České republiky a o změně některých zákonů (zákon o hasičském záchranném sboru), ve znění zákona č. 183/2017 Sb., a dle ustanovení § 26 odst. 2 písm. b) a ustanovení § 31 odst. 1 písm. b) zákona č. 133/1985 Sb., o požární ochraně, ve znění pozdějších předpisů (dále jen „zákon o požární ochraně“) posoudil v rozsahu níže uvedených dokladů výše uvedenou dokumentaci předloženou dne 25. 02. 2021 a vydává k ní v souladu s ustanovením § 31 odst. 3 zákona o požární ochraně a dále dle ustanovení § 149 odst. 1 zákona č. 500/2004 Sb., správního řádu, ve znění pozdějších předpisů

SOUHLASNÉ ZÁVAZNÉ STANOVISKO

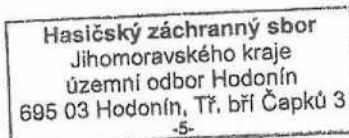
Odůvodnění:

Hasičský záchranný sbor Jihomoravského kraje vycházel při vydání závazného stanoviska z těchto podkladů:
- požárně bezpečnostní řešení nebo obdobný dokument (dále jen „PBR“):
zpracování PBR: 2/2021, projektant PBR: Ing. Peter Štefančík, ČKAIT 1003663

Posouzením předložené dokumentace v rozsahu požárně bezpečnostního řešení nebo obdobného dokumentu dle ustanovení § 46 odst. 1 vyhlášky č. 246/2001 Sb., o stanovení podmínek požární bezpečnosti a výkonu státního požárního dozoru (vyhláška o požární prevenci), ve znění vyhlášky č. 221/2014 Sb., dospěl HZS Jihomoravského kraje k závěru, že PBR splňuje obsahové náležitosti dle ustanovení § 41 vyhlášky o požární prevenci. Z obsahu posouzeného PBR vyplývá, že jsou splněny technické podmínky požární ochrany kladené na danou stavbu vyhláškou č. 23/2008 Sb., o technických podmínkách požární ochrany staveb, ve znění vyhlášky č. 268/2011 Sb.



plk. Ing. Jarmila Brázdová, rada
ředitelka ÚO Hodonín
HZS Jihomoravského kraje



**KRAJSKÁ HYGIENICKÁ STANICE
JIHOMORAVSKÉHO KRAJE SE SÍDLEM V BRNĚ
JEŘÁBKOVA 4, 602 00 BRNO**

Číslo jednací.: KHSJM 09964/2021/HO/HOK
Spisová značka: S-KHSJM 00444/2021
Č. j. odesílatele:

Vyřizuje: Blanka Kocianová
Tel.: 518 398 622, 778 706 417
Email: blanka.kocianova@khsbrno.cz

Projekce DS s.r.o.
Na Výhoně 3223
695 01 Hodonín

V Hodoníně dne 22. února 2021

SDĚLENÍ KE STAVEBNÍMU ŘÍZENÍ – BLATNIČKA – POLNÍ CESTA HC 1
(K VODOJEMU)

Krajské hygienické stanici Jihomoravského kraje se sídlem v Brně (dále jen „KHS JmK“) byla dne 22.02.2021 doručena žádost o vydání závazného stanoviska ke stavebnímu záměru „Blatnička – polní cesta HC 1 (k vodojemu)“, jejímž investorem je Obec Blatnička, Blatnička 1633, 696 71 Blatnice pod Svatým Antonínkem.

Předmětem dokumentace je výstavba zpevněné polní cesty HC 1 v k.ú. Blatnička. Trasa začíná na komunikaci III/49910 těsně před napojením zmíněné komunikace na silnici I/54 a končí v blízkosti vodojemu na hranici parcel k.ú. Blatnička a Velká nad Veličkou, kde se napojuje na nezpevněnou polní cestu. Celková délka polní cesty je 1251,99 m. Šířka polní cesty je 3,70 m včetně oboustranných nezpevněných krajnic š. 0,35 m ze ŠD. Šířka zpevnění je tedy 3,0 m. Zpevnění polní cesty je tvořeno ze dvou betonových pruhů šířky 1,10 m a středovým pásem zeleně šířky 0,80 m. Šířka zpevnění je v celé délce trasy stejná tj. 3,0 m. v trase jsou navrženy výhybny šířky 3,00 m s délkou 12,0 m a rozšiřujícími klíny délky 6,0m. Povrch výhyben bude tvořen šterkodrt'. Odvodnění povrchu polní cesty je zajištěno příčným a podélným sklonem do zeleně, příp. do příkopu, kde bude vsakovat.

Projektovou dokumentaci zpracovala společnost Projekce DS s.r.o., Na Výhoně 3223, 695 01 Hodonín, datum 02/2021, číslo zakázky neuvedeno.

K dané věci KHS JmK jako orgán ochrany veřejného zdraví místně příslušný dle § 82 odst. 1 zákona č. 258/2000 Sb., o ochraně veřejného zdraví a o změně některých souvisejících zákonů, ve znění pozdějších předpisů (dále také „zákon č. 258/2000 Sb.“), sděluje, že ve výše uvedené věci není dotčeným správním úřadem ve smyslu ust. § 77 odst. 1 zákona č. 258/2000 Sb., neboť danou problematikou nejsou dotčeny zájmy chráněné zákonem č. 258/2000 Sb., a proto KHS JmK nevydává závazné stanovisko dle § 4 odst. 2 písm. a) zákona č. 183/2006 Sb. resp. ve smyslu ust. § 82 odst. 2 písm. a) a § 94 odst. 1 citovaného zák. č. 258/2000 Sb.

KRAJSKÁ HYGIENICKÁ STANICE
Jihomoravského kraje se sídlem v Brně
Jeřábkova 4, 602 00 Brno
-113-



Ing. Jaroslava Svarcová

vedoucí oddělení

hygieny obecné a komunální
územního pracoviště Břeclav a Hodonín

Rozdělovník:

1. Projekce DS s.r.o., Na Výhoně 3223, 695 01 Hodonín
2. KHS JmK Brno – spis

Projekce DS s.r.o.
Ing. Peter Štefančík
Na Výhoně 3223
695 01 Hodonín

VÁŠ DOPIS ZNAČKY / ZE DNE

NAŠE ZNAČKA

VYŘIZUJE / LINKA

HODONÍN

2/JU/2021/20213330

Jaroslav Jurka, ☎ 518 305 929
jurka@vak-hod.cz

10.09.2021

Blatnička-Polní cesty HC1-p.č.3597

Investor: Obec Blatnička, Blatnička

Projektant: Ing. Petr Škrobáček, Hodonín

Předložená dokumentace k územnímu a stavebnímu řízení řeší výstavbu zpevněné polní cesty HC 1 na p.č. 3597, 3605, 3606, 3630, 3732, 3629, 3632, 3737, 3765, 3736, 3738, 3730, 3634 v k.ú. Blatnička. Trasa začíná na komunikaci III/49910 těsně před napojením zmíněné komunikace na sil. I/54 a končí v blízkosti vodojemu na hranici parcel k.ú. Blatnička a Velká nad Veličkou, kde se napojuje na nezpevněnou polní cestu.

Celková délka polní cesty je 1 251,99 m. Šířka polní cesty je 3,70 m včetně oboustranných nezpevněných krajnic š. 0,35 m ze ŠD. Šířka zpevnění je tedy 3,0 m. Zpevnění polní cesty je tvořeno ze dvou betonových pruhů šířky 1,10 m tl. 180 mm a středovým pásem zeleně šířky 0,80 m. Šířka zpevnění je v celé délce trasy stejná tj. 3,0 m. Podkladní vrstvy jsou navrženy z vrstvy ŠD 0/32 tl. 150 mm a vrstvy betonového recyklátu 0/63 tl. 150 mm. V trase jsou navrženy výhybny šířky 3,00 m s délkou 12,0 m a rozšiřujícími klíny délky 6,0m. Povrch výhyben bude tvořen šterkodrť. Odvodnění povrchu polní cesty je zajištěno příčným a podélným sklonem do zeleně, příp. do příkopu, kde bude vsakovat.

Stanovisko k územnímu a stavebnímu řízení:

Proti vydání územního rozhodnutí a stavebního povolení na výše uvedenou stavbu nemáme námitek. Při provádění stavebních a výkopových prací požadujeme respektovat následující připomínky a požadavky:

1. V trase navržené polní cesty od vodojemu Blatnička po komunikaci III/49910 těsně před napojením zmíněné komunikace na sil. I/54 se nachází rozváděcí vodovodní řad Z1 z PE DN110 v majetku společnosti Vodovody a kanalizace Hodonín, a.s., jedná se o zásobovací řad pro obec Blatnička.
2. Respektovat stávající rozváděcí vodovodní řad včetně ochranných pásem dle zákona č.76/2006 Sb., kterým se mění zákon 274/2001Sb. o vodovodech a kanalizacích pro veřejnou potřebu. Dále je nutno respektovat vodojem včetně jeho oplocení.
3. Zařízení staveniště, příkopy situovat mimo výše uvedené ochranné pásmo.

4. Výstavbou nových zpevněných povrchů nesmí dojít k znepřístupnění poklopů na stáv. vodovodu, tj. poklopů Š+H. Uvedené poklopy osadit do nivelety nově navržených povrchů a obdláždit 600 x 600mm dlažeb. kostkou.
5. Zahájení stavebních prací doporučujeme v dostatečném časovém předstihu oznámit provozu vodovodů a kanalizací **provoz Veselí n. Moravou - Vlastimil Lorenc, ☎ 518 699 523**, z důvodu případné úpravy poklopů armatur.
6. Před zahájením výkopových prací průkazně přizvat zástupce provozu vodovodů a kanalizací **provoz Veselí n. Moravou - Vlastimil Lorenc, ☎ 518 699 523**, k vytyčení stávajícího vodovodu v rámci předání staveniště. O tomto sepsat zápis. Vytyčení sítí pořizuje stavebník na své náklady - dle platného ceníku.
7. Při výstavbě je nutno dodržet prostorovou normu ČSN 73 6005, ČSN 75 5411 a ČSN 75 6101 a související normy a zákon č.76/2006 Sb., kterým se mění z.č.274/2001 Sb., Zákon o vodovodech a kanalizacích a platné Hodonínské standardy pro vodovodní a kanalizační síť – viz www.vak-hod.cz
8. **Při provádění stavebních a výkopových prací musí být vodovod zajištěn tak, aby nedošlo k jeho poškození, zhoršení technického stavu nebo ovlivnění statiky potrubí.**
9. Dopravní značení, směrový sloupek vybudovat min. 1,5 m od vnějšího líce příváděcího vodovodu.
10. Před záhozem, k úpravě poklopů a k závěrečné prohlídce stavby (po dokončení stavby) přizvat zástupce provozu vodovodů a kanalizací provoz Veselí nad Moravou z důvodu kvalitativní kontroly provedených prací.
11. Za správnost PD odpovídá dle zákona č.183/2006 Sb.,(stavebního zákona), §158 §159, zpracovatel projektové dokumentace.
12. **Platnost tohoto stanoviska je omezena na 1 rok od data vystavení.** Při jakékoliv změně je nutno si vyžádat nové stanovisko.

Společnost Vodovody a kanalizace Hodonín, a. s., se sídlem Purkyňova 2933/2, 695 11 Hodonín, IČO: 49454544, zapsaná v obchodním rejstříku vedeném Krajským soudem v Brně, oddíl B, vložka 1168 ke dni 01.01.1994, jako správce osobních údajů informuje subjekt údajů dle GDPR, že veškeré jeho osobní údaje o něm, případně jeho zástupci, budou zpracovávány pouze za účelem vyhotovení tohoto stanoviska.

Vodovody a kanalizace

Hodonín, a.s.

Purkyňova 2933/2

695 11 Hodonín



Jaroslav Jurka

referent VHR

naše značka
5002318038

vyřizuje
Jaroslav Kápička

datum
22.02.2021

Projekce DS s.r.o.
Na Výhoně 3223
69501 Hodonín

Věc:

Blatnička - polní cesta HC1 (k vodojemu)

K.ú. - p.č.: Blatnička, Velká nad Veličkou

Stavebník: Obec Blatnička, Blatnička č.p. 163, 69671 Blatnička

Účel stanoviska: Povolení stavby - stavební režim (ÚR+SP)

GasNet, s.r.o., jako provozovatel distribuční soustavy (PDS) a technické infrastruktury, zastoupený GasNet Služby, s.r.o., vydává toto stanovisko:

V zájmovém území vyznačeném v příloze tohoto stanoviska, nejsou umístěna žádná provozovaná plynárenská zařízení a plynovodní přípojky ve vlastnictví nebo správě GasNet, s.r.o.. Mohou se zde nacházet plynárenská zařízení jiných vlastníků či správců, případně i dlouhodobě nefunkční/neprovozovaná plynárenská zařízení bez dostupných informací o jejich poloze a vlastnictví.

V rozsahu území vyznačeného v příloze souhlasíme s povolením stavby dle zákona 183/2006 Sb. ve znění pozdějších předpisů např. s vydáním územního rozhodnutí, zjednodušeným územním řízením, vydáním územního souhlasu, uzavřením veřejnoprávní smlouvy, ohlášením, stavebním povolením, veřejnoprávní smlouvou o provedení stavby nebo oznámením stavebního záměru s certifikátem autorizovaného inspektora.

V případě uzavření veřejnoprávní smlouvy nebude GasNet, s.r.o. ani GasNet Služby, s.r.o., jako zmocněnec GasNet, s.r.o., účastníkem územního ani stavebního řízení a nebudou uvedeni ve třetích osobách veřejnoprávní smlouvy.

Platí pouze pro území vyznačené v příloze tohoto stanoviska a to 24 měsíců ode dne jeho vydání.

Stanovisko bylo vygenerováno na základě vaší žádosti automaticky.

V případě dotčení pozemku v majetku společnosti GasNet, s.r.o. je třeba dále projednat smluvní vztah k tomuto pozemku. Kontakt na projednání naleznete na adrese www.gasnet.cz/cs/kontaktni-system/, činnost "Smluvní vztahy - pozemky a budovy plynárenských zařízení", případně na Zákaznické lince GasNet 555 90 10 10.

GasNet Služby, s.r.o.

Plynárenská 499/1 · Zábřovice · 602 00 Brno · T 555 90 10 10 · www.gasnet.cz

IČ: 27935311 · DIČ: CZ27935311

Zápis do obchodního rejstříku: Krajský soud v Brně, sp. zn. C 57165, dne 26. 7. 2007

Certificate of incorporation: Regional Court in Brno, ref. number C 57165, on 26th July 2007

Zákaznická linka GasNet 555 90 10 10, info@gasnet.cz, www.gasnet.cz

Za správnost a úplnost dokumentace předložené s žádostí včetně jejího souladu s platnými předpisy plně zodpovídá její zpracovatel. Stanovisko nenahrazuje případná další stanoviska k jiným částem stavby.

V případě další korespondence nebo jednání (např. změna stavby) uvádějte naši značku - 5002318038 a datum tohoto stanoviska. Kontakty jsou k dispozici na <https://www.gasnet.cz/cs/kontaktni-system/>.

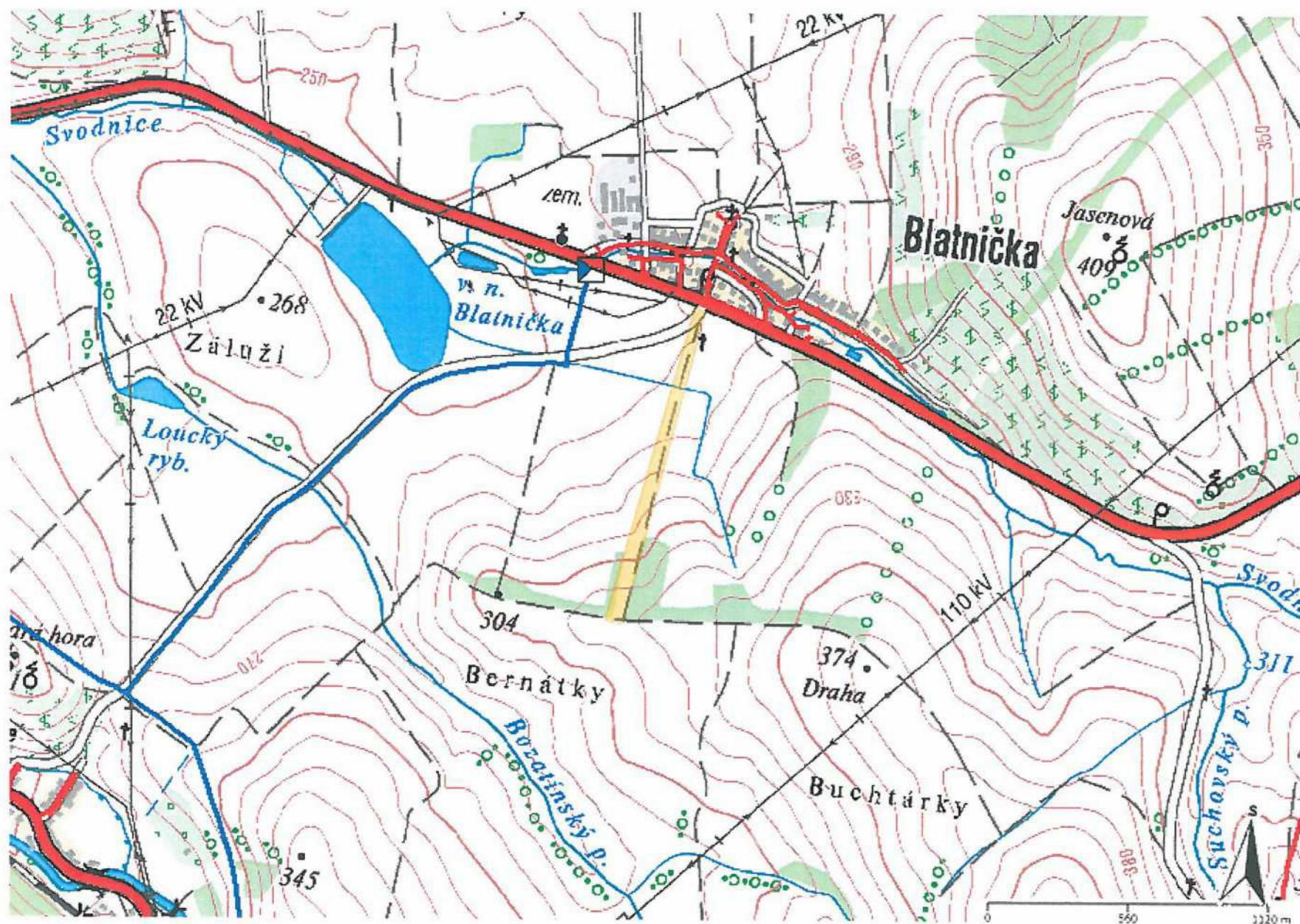


GasNet, s.r.o.
zastoupená společností GasNet Služby, s.r.o., IČ 27935311
Jaroslav Kápička
Vedoucí zpracování externích požadavků
Odbor zpracování externích požadavků

Přílohy: Orientační zakres plynárenského zařízení

Příloha: Orientační zákres plynárenského zařízení. Tato příloha je nedílnou součástí stanoviska č. 5002318038 ze dne 22.02.2021.

Provozovatel DS: GasNet, s.r.o.; Stavebník: Obec Blatnička, Blatnička č.p. 163, 69671 Blatnička. K.ú.: Blatnička, Velká nad Veličkou.



Legenda:

| | |
|--|-------------------------------------|
| | linie plynovodu |
| | NTL |
| | STL |
| | VTL |
| | WTL |
| | nefunkční |
| | plánovaná stavba před realizací |
| | ve výstavbě, neuvedeno do provozu |
| | regulační stanice |
| | ochranné zařízení |
| | kabel |
| | elektropřípojka |
| | kabel protikorozní ochrany |
| | anodové uzemnění |
| | stanice katodové ochrany |
| | pásmo vlivu anodového uzemnění SKAO |
| | neplynovodní zařízení (linie/ bod) |

**VYJÁDŘENÍ O EXISTENCI SÍTĚ ELEKTRONICKÝCH KOMUNIKACÍ
společnosti CETIN a.s.
(„Vyjádření“)**

**A VŠEOBECNÉ PODMÍNKY OCHRANY SÍTĚ ELEKTRONICKÝCH KOMUNIKACÍ
společnosti CETIN a.s.
(„Všeobecné podmínky ochrany SEK“)**

toto Vyjádření a Všeobecné podmínky ochrany SEK je vydané dle ustanovení § 101 zákona č. 127/2005 Sb., o elektronických komunikacích a o změně některých souvisejících zákonů, v účinném znění („**Zákon o elektronických komunikacích**“), a dle ustanovení § 161 zákona č. 183/2006 Sb., o územním plánování a stavebním řádu, v účinném znění („**Stavební zákon**“), a dle příslušných ustanovení zákona č. 89/2012 Sb., občanský zákoník, v účinném znění („**Občanský zákoník**“)

Číslo jednací: 556021/21

Číslo žádosti: 0121 045 437 („Žádost“)

| | | |
|--|--|-------------------------------|
| Název akce („Stavba“) | Blatnička - polní cesta HC1 | |
| Důvod vydání Vyjádření („Důvod vyjádření“) | Stavební řízení | |
| Žadatel | Projekce DS s.r.o. | |
| Stavebník | Obec Blatnička, 163 163/163, Blatnička, 69671 | |
| Zájmové území | Okres | Hodonín |
| | Obec | Blatnička, Velká nad Veličkou |
| | Kat. území / č. parcely | Blatnička; Velká nad Veličkou |
| Platnost Vyjádření | 18. 2. 2023 („Den konce platnosti Vyjádření“) | |

Žadatel Žádostí určil a vyznačil Zájmové území, jakož i určil Důvod Vyjádření.

Na základě určení a vyznačení Zájmového území Žadatelem a na základě určení Důvodu Vyjádření vydává společnost CETIN a.s. následující Vyjádření:

Nedojde ke střetu se sítí elektronických komunikací (dále jen „SEK“) společnosti CETIN a.s.

- (I) Na Žadatelem určeném a vyznačeném Zájmovém území se nevyskytuje SEK společnosti CETIN a.s.
- (II) Společnost CETIN a.s. **souhlasí, aby** Stavebník a/nebo Žadatel, je-li Stavebníkem v Zájmovém území vyznačeném v Žádosti, **provedl stavbu a/nebo činnosti** povolené příslušným správním rozhodnutím vydaným dle Stavebního zákona.
- (III) Stavebník nebo jím pověřená třetí osoba je povinen řídit se Všeobecnými podmínkami ochrany SEK, které jsou nedílnou součástí Vyjádření.

Vyjádření je platné pouze pro Zájmové území určené a vyznačené Žadatelem, jakož i pro Důvod Vyjádření stanovený a určený Žadatelem v Žádosti.

Vyjádření pozbývá platnosti i) v Den konce platnosti Vyjádření, ii) změnou rozsahu Zájmového území či změnou Důvodu Vyjádření uvedeného v Žádosti a/nebo iii) jakýmkoliv porušením kterékoliv povinnosti stanovené Všeobecnými podmínkami ochrany SEK, to vše v závislosti na tom, která ze skutečností rozhodná pro pozbytí platnosti Vyjádření nastane nejdříve.

Číslo jednací: 556021/21

Číslo žádosti: 0121 045 437

Společnost CETIN a.s. vydáním tohoto Vyjádření poskytla Žadateli pro Žadatelem určené a vyznačené Zájmové území veškeré informace o SEK dostupné společnosti CETIN a.s. ke dni podání Žádosti.

Ze strany společnosti CETIN a.s. může v některých případech docházet ke zpracování Vašich osobních údajů. Ke zpracování Vašich osobních údajů dochází vždy v souladu s platnými právními předpisy. Konkrétní zásady a podmínky zpracování osobních údajů společností CETIN a.s. jsou dostupné na <https://www.cetin.cz/zasady-ochrany-osobnich-udaju>.

V případě dotazů k Vyjádření kontaktujte prosím asistenční linku 238 461 111.

Přílohami Vyjádření jsou:

- *Všeobecné podmínky ochrany SEK*
- *Situační výkres (obsahuje Zájmové území určené a vyznačené Žadatelem a výřezy účelové mapy SEK)*

Vyjádření vydala společnost **CETIN a.s.** dne: 18. 2. 2021.



CETIN a.s.
Českomoravská 2510/19, Libeň
190 00 Praha 9
DIČ: CZ04084063

102

VŠEOBECNÉ PODMÍNKY OCHRANY SÍTĚ ELEKTRONICKÝCH KOMUNIKACÍ společnosti CETIN a.s.**1. PLATNOST VŠEOBECNÝCH PODMÍNEK**

- i) Tyto Všeobecné podmínky ochrany sítě elektronických komunikací (dále jen „VPOSEK“) tvoří součást Vyjádření (jak je tento pojem definován níže v článku 2 VPOSEK).
- ii) V případě rozporu mezi Vyjádřením a těmito VPOSEK mají přednost ustanovení Vyjádření, pokud není těmito VPOSEK stanoveno jinak.

2. DEFINICE

Níže uvedené termíny, jsou-li použity v těchto VPOSEK a uvozeny velkým písmenem, mají následující význam, není-li těmito VPOSEK a/nebo Příslušnými požadavky stanoveno výslovně jinak:

„CETIN“ znamená CETIN a.s. se sídlem Českomoravská 2510/19, Libeň, 190 00 Praha 9, IČO: 04084063, zapsaná v obchodním rejstříku vedeném Městským soudem v Praze pod spz. B 20623;

„Občanský zákoník“ znamená zákon č. 89/2012 Sb., občanský zákoník, v účinném znění;

„POS“ je zaměstnanec společnosti CETIN, pověřený ochranou sítě, Pavel Vlk, tel.: 602 439 711, e-mail: pavel.vlk@cetin.cz;

„Den“ je kalendářní den;

„Příslušné požadavky“ znamená jakýkoli a každý příslušný právní předpis, vč. technických norem, nebo normativní právní akt veřejné správy či samosprávy, nebo jakékoli rozhodnutí, povolení, souhlas nebo licenci, včetně podmínek, které s ním souvisí;

„SEK“ je síť elektronických komunikací ve vlastnictví CETIN;

„Stavba“ je stavba a/nebo činnosti ve vztahu, k níž bylo vydáno Vyjádření, a je prováděna Stavebníkem a/nebo Žadatelem v souladu s Příslušnými požadavky, povolená příslušným správním rozhodnutím vydaným dle Stavebního zákona;

„Situační výkres“ je výkres, který je přílohou Vyjádření a obsahuje Zájmové území určené a vyznačené Žadatelem v Žádosti a výřezy účelové mapy SEK;

„Stavebník“ je osoba takto označená ve Vyjádření;

„Vyjádření“ je vyjádření o existenci sítě elektronických komunikací vydané společností CETIN dne 18. 2. 2021 pod č.j. 556021/21;

„Zájmové území“ je území označené Žadatelem a/nebo Stavebníkem v Žádosti;

„Stavební zákon“ je zákon č. 183/2006 Sb., o územním plánování a stavebním řádu, v účinném znění;

„Zákon o elektronických komunikacích“ je zákon č. 127/2005 Sb., o elektronických komunikacích a o změně některých souvisejících zákonů, v účinném znění;

„Žadatel“ je osoba takto označená ve Vyjádření.

„Žádost“ je žádost, kterou Žadatel a/nebo Stavebník požádal CETIN o vydání Vyjádření.

3. PLATNOST A ÚČINNOST VPOSEK

Tyto VPOSEK jsou platné a účinné Dnem odeslání Vyjádření na i) adresu elektronické pošty Stavebníka a/nebo Žadatele uvedenou v Žádosti nebo ii) adresu pro doručení prostřednictvím poštovní přepravy uvedenou Stavebníkem a/nebo Žadatelem v Žádosti.

4. OBECNÁ PRÁVA A POVINNOSTI STAVEBNÍKA A/NEBO ŽADATELE

- i) Stavebník, Žadatel je výslovně srozuměn s tím, že SEK je veřejně prospěšným zařízením, byla zřízena ve veřejném zájmu a je chráněna Příslušnými požadavky.

- ii) Stavebník, Žadatel nebo jím pověřená třetí osoba, je povinen při provádění Stavby nebo jiných prací, při odstraňování havárií a projektování staveb, řídit se Příslušnými požadavky, správnou praxí v oboru stavebnictví a technologickými postupy a je povinen učinit veškerá nezbytná opatření vyžadovaná Příslušnými požadavky k ochraně SEK před poškozením. Povinnosti dle tohoto odstavce má Stavebník rovněž ve vztahu k SEK, které se nachází mimo Zájmové území.
- iii) Při zjištění jakéhokoli rozporu mezi údaji v Situačním výkresu, který je přílohou Vyjádření a skutečným stavem, je Stavebník a/nebo Žadatel povinen bez zbytečného odkladu, nejpozději Den následující po zjištění takové skutečnosti, zjištěný rozpor oznámit POS.
- iv) Případné dodatečné požadavky na úpravu a přeložení SEK zajistí společnost CETIN v souladu s ustanovením § 104 odst. 17 Zákona o elektronických komunikacích.
- v) Stavebník, Žadatel nebo jím pověřená třetí osoba, je povinen každé poškození či krádež SEK bezodkladně, nejpozději Den následující po zjištění takové skutečnosti, oznámit takovou skutečnost dohledovému centru společnosti CETIN na telefonní číslo +420 238 464 190.
- vi) Bude-li Stavebník, Žadatel nebo jím pověřená třetí osoba na společnosti CETIN požadovat, aby se jako účastník správního řízení, pro jehož účely bylo toto Vyjádření vydáno, vzdala práva na odvolání proti rozhodnutí vydanému ve správním řízení, je oprávněn kontaktovat POS.

5. ROZHODNÉ PRÁVO

Vyjádření a VPOSEK se řídí českým právem, zejména Občanským zákoníkem, Zákonem o elektronických komunikacích a Stavebním zákonem. Veškeré spory z Vyjádření či VPOSEK vyplývající budou s konečnou platností řešeny u příslušného soudu České republiky.

6. PÍSEMNÝ STYK

Písemným stykem či pojmem „písemně“ se pro účely Vyjádření a VPOSEK rozumí předání zpráv jedním z těchto způsobů:

- v listinné podobě;
- e-mailovou zprávou s uznávaným elektronickým podpisem dle zák. č. 297/2016 Sb., o službách vytvářejících důvěru pro elektronické transakce, v účinném znění; a/nebo e-mailovou zprávou zaslanou na adresu POS;

7. ZÁVĚREČNÁ USTANOVENÍ

- i) Stavebník, Žadatel nebo jím pověřená třetí osoba je počínaje Dnem převzetí Vyjádření povinen užít informace a data uvedená ve Vyjádření pouze a výhradně k účelu, pro který mu byla tato poskytnuta. Stavebník, Žadatel nebo jím pověřená třetí osoba není oprávněn informace a data rozmnožovat, rozšiřovat, pronajímat, půjčovat či jinak umožnit jejich užívání třetí osobou bez předchozího písemného souhlasu společnosti CETIN.
- ii) Pro případ porušení kterékoliv z povinností Stavebníka, Žadatele nebo jím pověřené třetí osoby, založené Vyjádřením /nebo těmito VPOSEK je Stavebník, Žadatel či jím pověřená třetí osoba odpovědný za veškeré náklady a škody, které společností CETIN vzniknou porušením povinností Stavebníka, Žadatele nebo jím pověřené třetí osoby.

SITUAČNÍ VÝKRES - ZÁJMOVÉ ÚZEMÍ



LEGENDA

| | |
|--|--|
| | <i>hranica vzdušného území k výške 10'</i> |
| | <i>hranica prírodná, území s hr. prírodnou ČE/TN</i> |
| | <i>zastavaný priestor mestského kabátu</i> |
| | <i>zastavaný priestor obecného kabátu, výšok. trúbky</i> |
| | <i>zastavaný priestor obecného a mestského kabátu</i> |
| | <i>zastavaný priestor mestského kabátu</i> |
| | <i>zastavaný sld ústí</i> |
| | <i>zastavaný priestor územného kabátu, výšok. trúbky</i> |
| | <i>zastavaný priestor územného a mestského kabátu</i> |
| | <i>rozšírenie sld, ochranné pásmo rozšírenie sld</i> |
| | <i>zastavaný sld</i> |
| | <i>ochranné pásmo sld</i> |
| | <i>zastavaný sld ústí</i> |
| | <i>sld s hr.</i> |
| | <i>konkretiz. káblovod</i> |



CETIN a.s.
Českomoravská 2510/19, Libeň
190 00 Praha 9
DIČ: CZ04084063

102

EG.D, a.s., Lidická 1873/36, Černá Pole, 602 00 Brno

PROJEKCE DS, s.r.o.
Na Výhoně 3223
695 01 Hodonín

Hodonín, 11.03.2021

**Vyjádření o existenci zařízení distribuční soustavy (elektrická síť)
ve vlastnictví EG.D, a.s.**

Investor stavby: Obec Blatnička
Název stavby: Blatnička - polní cesta HC 1 (k vodojemu)
Místo stavby: dle zaslané situace

Toto vyjádření slouží pro informaci o stávajícím elektrickém zařízení distribuční soustavy, vlastněném a provozovaném společností EG.D, a.s., a je vyjádřením pro územní a stavební řízení. Vyjádření nenahrazuje a neuvádí připojovací podmínky. V případě, že požadujete připojení nového odběrného místa či změnu příkonu, můžete podat žádost elektronicky na www.egd.cz.

V zájmovém území v místě stavby se nenachází žádné zařízení ve vlastnictví EG.D, a.s.

Vyjádření má platnost do 11.03.2023.

S přátelským pozdravem

EG.D, a.s.

EG.D, a.s.

Příloha: Ořazovaná situace s informativním zákresem sítě

EG.D, a.s.

Poskytování informací k
sítím

Husova 3947/1
695 01 Hodonín
www.egd.cz

Eva Opršalová
T +420-51830-5249
eva.oprsalova@egd.cz

Naše značka
E7456-26101808

Sídlo společnosti:
Lidická 1873/36
Černá Pole
602 00 Brno
Společnost je zapsána
v Obchodním rejstříku
vedeném Krajským soudem
v Brně, v oddílu B, vložce
8477
IČ: 280 85 400
DIČ: CZ28085400

